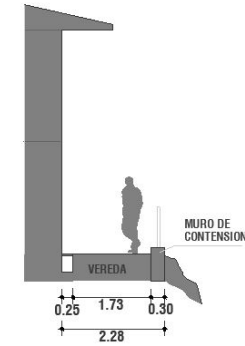
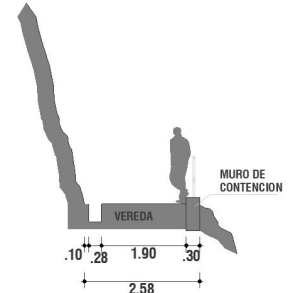


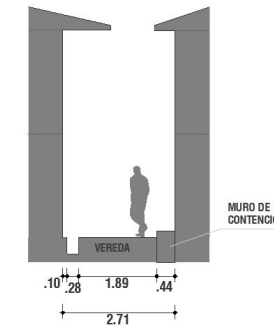
**CALLE LOS ANGELES  
CORTE M-M  
2.28 ml.  
VÍA PAVIMENTADA**



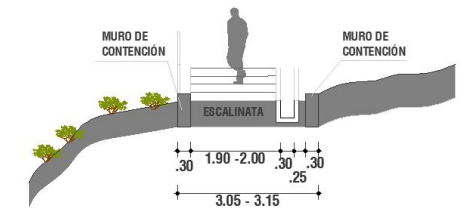
**CALLE LOS ANGELES  
CORTE N-N  
2.58 ml.  
VÍA PAVIMENTADA**



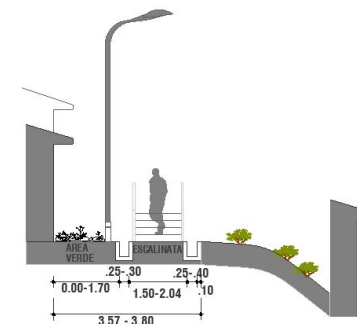
**CALLE LOS ANGELES  
CORTE O-O  
2.71 ml.  
VÍA PAVIMENTADA**



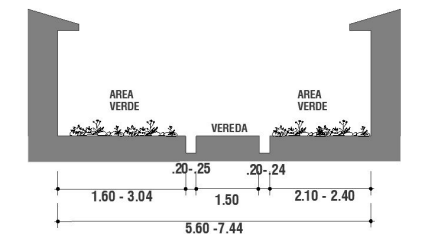
**CALLE LOS ANGELES  
CORTE P-P  
3.05ml. - 3.15ml.  
VÍA PAVIMENTADA**



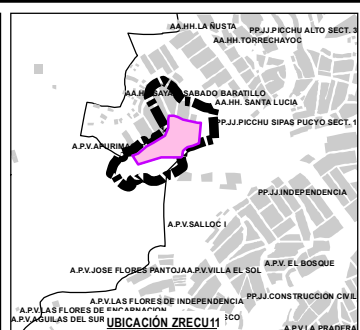
**CALLE QOSQO  
CORTE Q-Q  
3.57ml. - 3.80ml.  
VÍA PAVIMENTADA**



**CALLE LOS ANGELES  
CORTE R-R  
5.60ml. - 7.44ml.  
VÍA PAVIMENTADA**



**SECCIONES VIALES - RUTAS DE TRANSPORTE**  
1:2,000



**LEYENDA GENERAL**

**RUTAS EMPRESAS DE TRANSPORTE**

- EMPRESA EXPRESO SANTIAGO S.A.
- EMPRESA EXPRESO SAN SEBASTIAN S.A.
- EMPRESA TURISTICOS Y AFINES PACHAUTCUC S.A.
- EMPRESA LEON DE SAN JERONIMO S.A.

**ESTADO DE LOS PARADEROS**

- BÁSICO CON SEÑALÉTICA

**COBERTURA DE PARADERO**

- RADIO DE COBERTURA 250M

**ZONA DE REGLAMENTACION ESPECIAL**

- AMBITO DE ESTUDIO
- BORDE URBANO
- OCCUPACION ACTUAL EN EL AMBITO
- SERVIDUMBRE ALTA TENSION ELECTRICA
- AGRUPACIONES URBANAS
- MANZANA ENTORNO
- EQUIPAMIENTO URBANO ENTORNO
- CURVAS DE NIVEL
- RIOS

**VIAS**

- SECCION DE VIAS

**ESCALA GRÁFICA**

**SISTEMA DE COORDENADAS:**  
WGS 1984 UTM Zone 19S  
Projection: Transverse Mercator  
Datum: WGS 1984  
False Easting: 500,000.0000  
False Northing: 10,000,000.0000  
Central Meridian: -69.0000  
Scale Factor: 0.9996  
Latitude Of Origin: 0.0000  
Units: Meter

**MUNICIPALIDAD PROVINCIAL DE CUSCO**

**GERENCIA DE DESARROLLO URBANO Y RURAL**

**PLAN ESPECIFICO ZRECU11**

PROYECTO: "MEJORAMIENTO Y RECUPERACIÓN DE LAS CONDICIONES DE HABITABILIDAD URBANA EN 41 ZONAS DE REGLAMENTACION ESPECIAL DE LA PROVINCIA DE CUSCO"

MAPA: ESTRUCTURA VIAL: RUTAS DE TRANSPORTE - SECCIONES VIALES

AGrupACIONES Y/O SECTOR: AA.HH. SAYARIY SABADO BARATILLO - QUEBRADA SIPASMAYO

ELABORADO POR: EQUIPO TECNICO PM41ZRE

ESCALA: 1:2,000

FECHA: 2022

**MD-FC 03C**